SCHOOL LOCATIONS

| | | |

ANNA KOOSKLAAN

PAIDE RAJOONIS, PURDI KÜLANÕUKOGU, ASUVA MAJAVALDUSE

P L A A N

MAJAVALDUSE KOOSTEIST: ÜHEKORRUSELINE KIVIST TÖÖSTUSHOONE

—"— VALDAJA: KAREDAVÕITÖÖSTUS

MAJAVALDUSE VALDAJA ALLKIRI: /.....

EHITISTE EKSPLIKATSIOON

NR. ON.	EHITISE NIMETUS	PÕRANDPINNA PIND m²	PÕHIPINDALA PIND m²	MAHT m³	MÄRKUSED
1.	TÖÖTUSHOONE	479.0	512.9	2126	1203 KIVI
2.	LAUT.	136.7	150.7	558	1158 LEHM. KIVI
3.	KUDAS (VARJUALUNE)	12.7	12.7	19	1958 KAREDA
4.	KUDAS	—	—	—	LAHTINE
	KOKKU	608.8	699.5	2703	

ÜLEVAADE PLAANIST

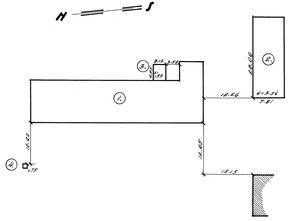
N
S
1:2.50
1:2.50
1:2.50

I korruse plaan m 1: 100

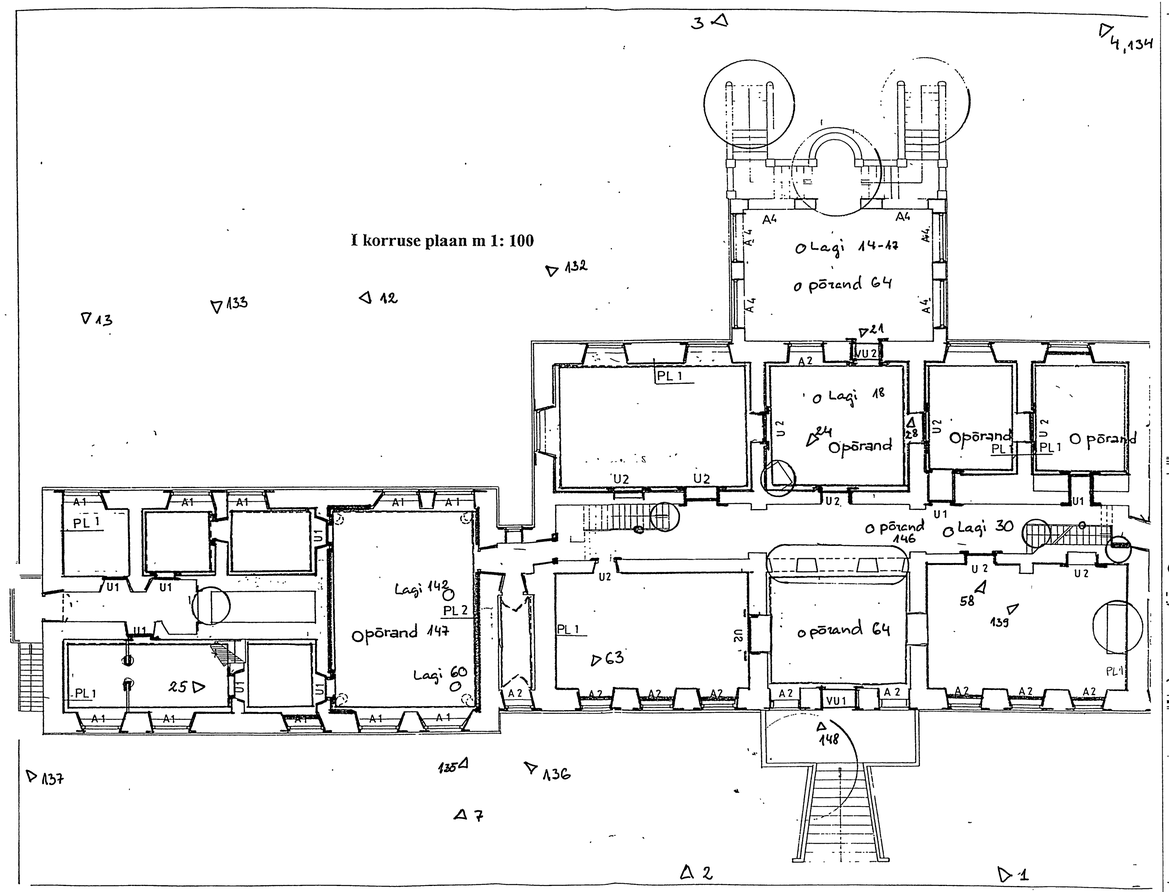

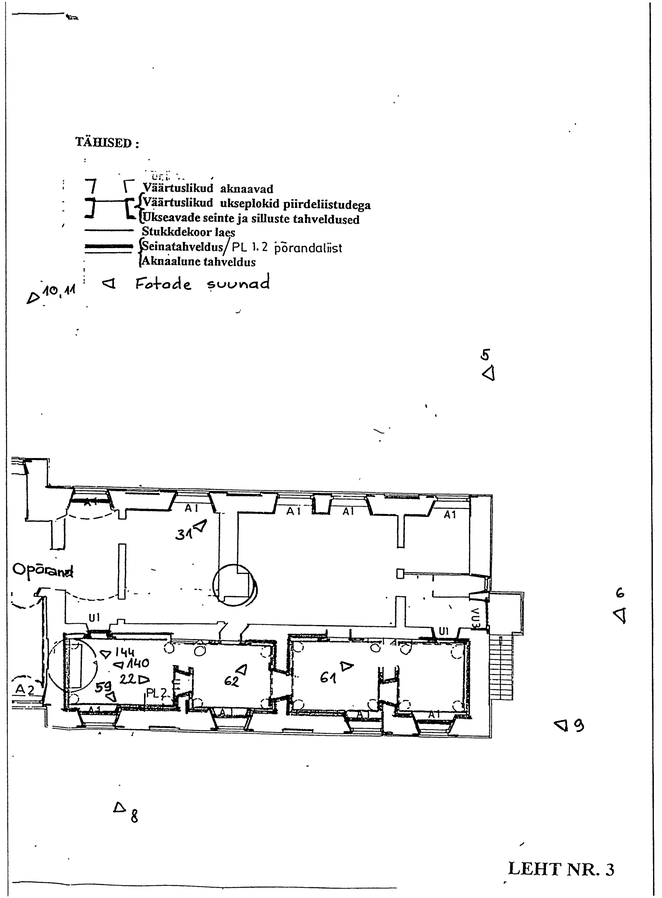

LEHT NR. 3

II korruse plaan m 1 : 100

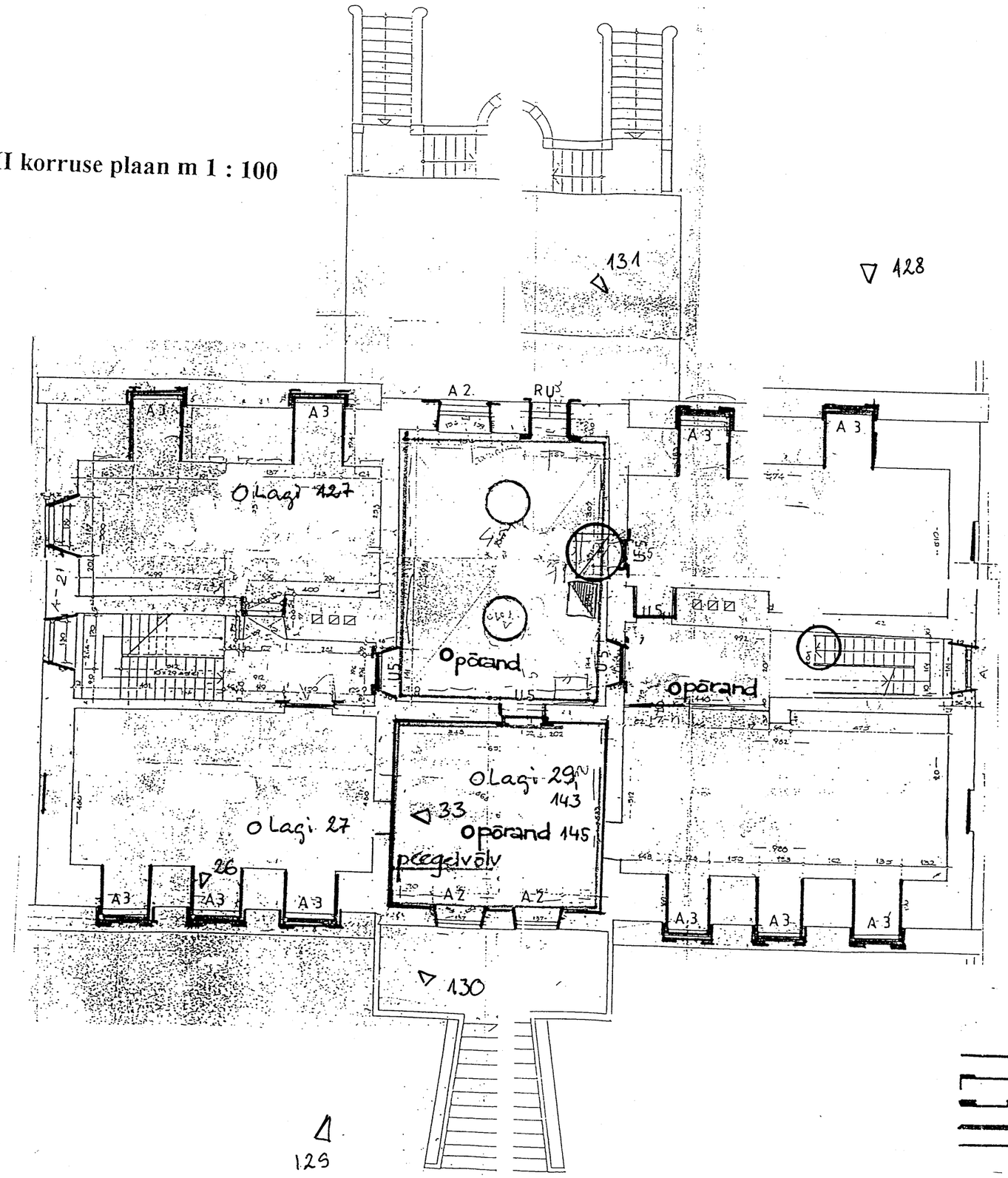

TÄHISED :

- Väärtuslikud aknaavad
- Väärtuslik akna puitdekoor
- Ukseavade seinte ja silluste tahveldused
- Stukkdekoor laes
- PL 1 tahveldus
- Aknaalune tahveldus
- Fotode suund

Keldrikorruse plaan m 1 : 100

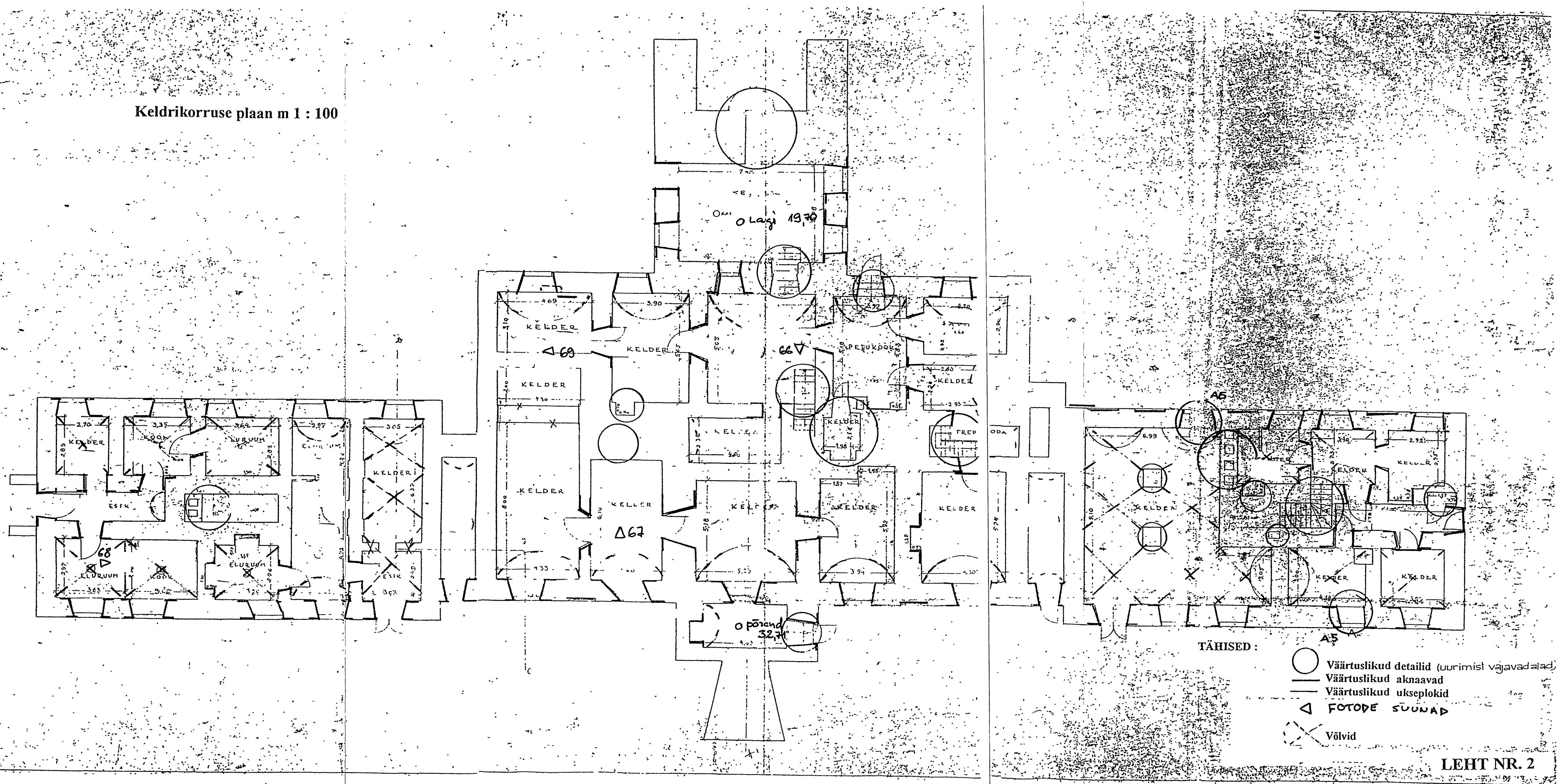

TÄHISED :

- Väärtuslikud detailid (uurimist vajavad alad)
- Väärtuslikud aknaavad
- Väärtuslikud ukseplokid
- FOTODE SUUNAD
- Võlvid

LEHT NR. 2

L Õ I G E t - B


+ 15,54
+ 13,54
12×14
16×14
20×18
20×18
4,47
6,08
+ 9,63
0,35
3,94
+ 5,34
0,54
3,62
3,72
3,40
4,60
4,45
+ 1,08
0,35
0,65
2,18
2,35
2,63
2,63
2,90
– 1,45

OTSA VAADE




EEST VAADE

Vaade ~~põhjast~~ Lõunast

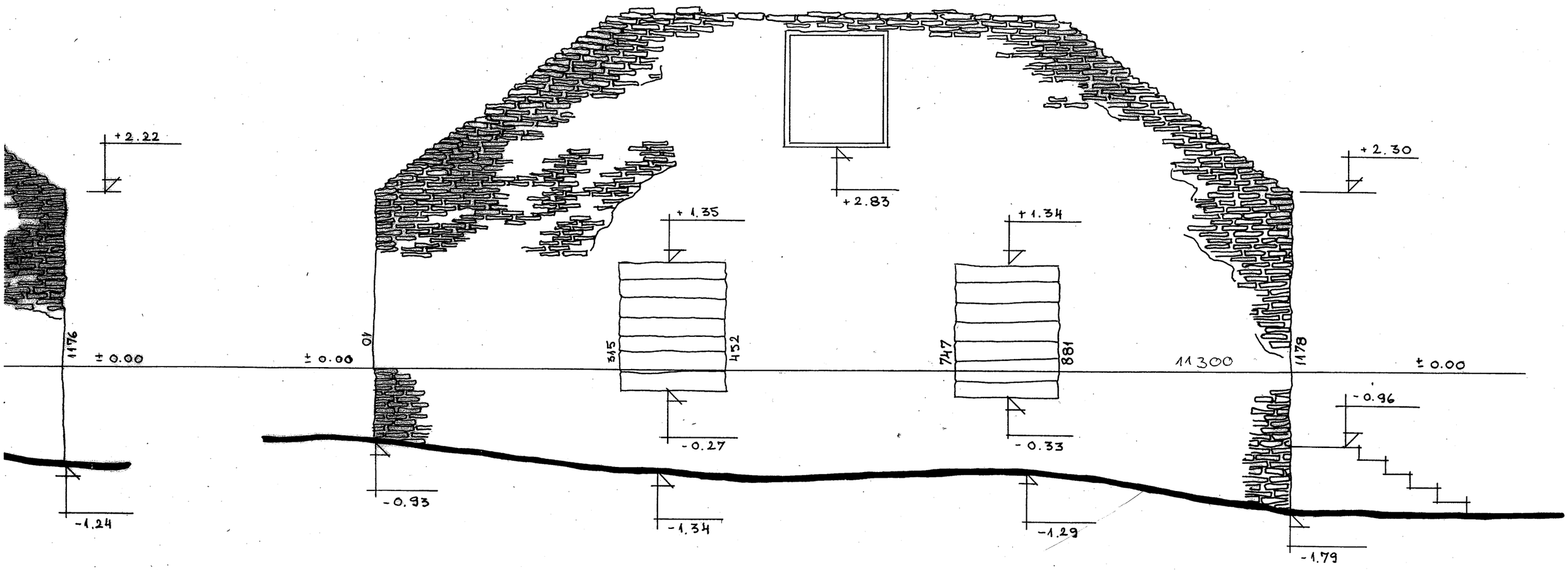

Märkused:

1. Mõõdud antud sentimeetrites; kõrgusarvud m-tes.
2. Seinad paekivist - krohvitud; katus sisse - varisenud, mistõttu plaan mõõtmata.

Kultuurimälestiste RPI						arh. nr. 19303
Asukoht: Paide raj. Purdi mõisaansambel			Joonis: Hoone nr. 5 Otsavaated M 1:50			Leht nr. ÜM-22
Osak. juh.	J. Vali		Arhitekt	R. Raie		ü/m
Pr. peainS.	A. Joonsaar		Mõõdistas	L. Mutso E. Temson		395/76
Osak. peaarh.	K. Aluve		Joonestas	L. Mutso		1977

ANNA LÕBEJAAN

3

PAIDE RAJONIS, PURDI KÜLANÕUKOGU, ASUVA MAJAVALDUSE

P L A A N

MAJAVALDUSE KOOSSEIS: ÜHEKORRUSLINE KIVIST TÖÖSTUSHOONE

—"— VALDAJA: MÄRJAMÕIZTÖÖSTUS

MAJAVALDUSE VALDAJA ESINDAJA: [signature]

EHITISTE EKSPLIKATSIOON

JRK. NR.	EHITISE NIMETUS	PEAMISTEST VÄLISMÕÕTUDEST M²	VÄLISPINDALA M²	MAHT M³	MÄRKUSED
1.	TÖÖSTUSHOONE	47.8×6	319.9	2126	1000 KIVI
2.	LAUDA	1.8×3.7	13.3	23.9	1000 KIVI
3.	KUIVATUSKAMBER	1.8×7	12.7	13	1000 KIVI KÕRVALHOONE
4.	KUIVI	—	—	—	LAUTUSE
	KOKKU	600.8	699.5	2703	

AIGNIDPLAAN

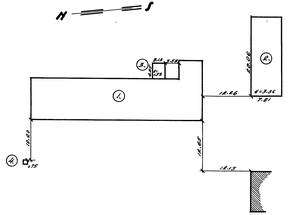

MÕÕT 1:500

PÕHIPLAAN

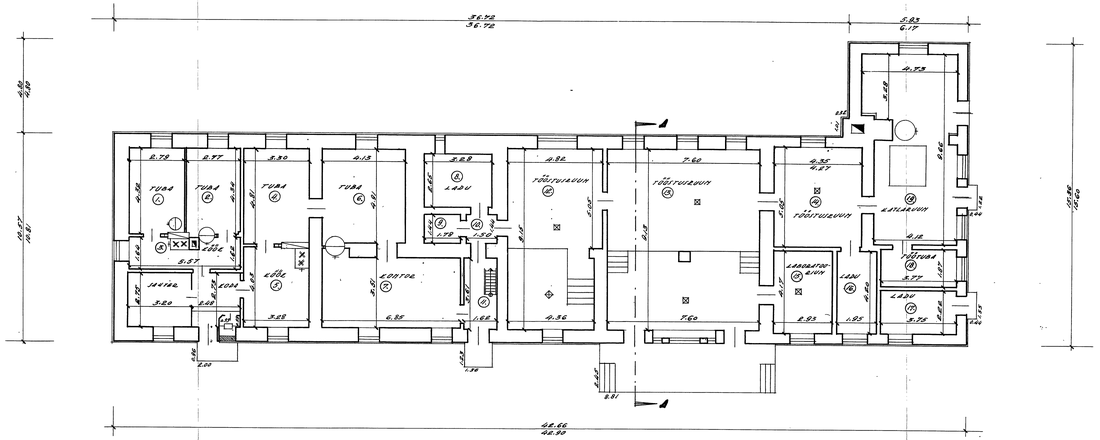

MÕÕT 1:100

LÕIGE A-A

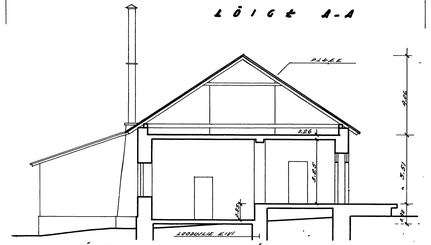

VÄLISSEINAD: LEOOBUILE KIVI, 1000-ST JA VÕÕRAST KROHVITUD.

RUUMIDE EKSPLIKATSIOON

JRK. NR.	RUUMI NIMETUS	P I N N A KORRASTUSMEETOD	PÕRANDA KÕRGUS M	PINDALA M²	MÄRKUSED
1.	TUBA	4.32+2.79-(0.23+0.57+0.27+0.27+0)	11.8	17.8	
2.	—"—	4.34+2.77+1.02+0.9-(0.16+0.16+0.16+0.16) [illegible]	11.9	11.8	
3.	KÕÕK	2.57+1.62-(1.12+0.63+0.12+0.63) [illegible]		7.8	
4.	TUBA	6.21+3.30-1.62+0.05	15.8	15.8	
5.	KÕÕK	4.23+3.28-(1.61+0.28+1.02+0.68)		18.5	
6.	TUBA	4.21+4.13-[illegible]	15.9	17.8	
7.	KÕÕTUS	6.83+3.21+1.33+0.67-[illegible]		26.5	26.3
8.	LAUD	3.23+2.65		8.7	8.7
9.	LAUD	1.78+1.46		2.6	2.6
10.	KÕÕK	1.51+1.46		2.2	
11.	KÕÕK	3.07+1.62-0.63+0.30			5.7
12.	TÖÖSTUSRUUM	8.12+6.96-0.25+0.66-(0.24+0.72)	4.81	42.1	
13.	—"—	5.07+7.60+2.53+0.67	6.81	62.1	
14.	—"—	6.23+2.25	21.6	21.6	
15.	LABORATOOR	4.17+2.23	12.2	12.2	
16.	LAUD	4.20+1.93	3.2	3.2	
17.	LAUD	3.75+2.22		8.3	8.3
18.	KÕÕTUSA	3.77+1.87		7.0	7.0
19.	KATLARUUM	2.82+4.18+3.28+2.81-(0.28+1.57+0.63+0.27+0.60+0.23)		20.0	20.0
		K O K K U		324.0	344.2

PLAANI KOOSTAS: [signature] 18.IV.1958. V.E. KALLE.

KONTROLLINUD: [signature] 18.IV.58. V.K. [illegible]

№ 5

Vaade läänest m 1:50

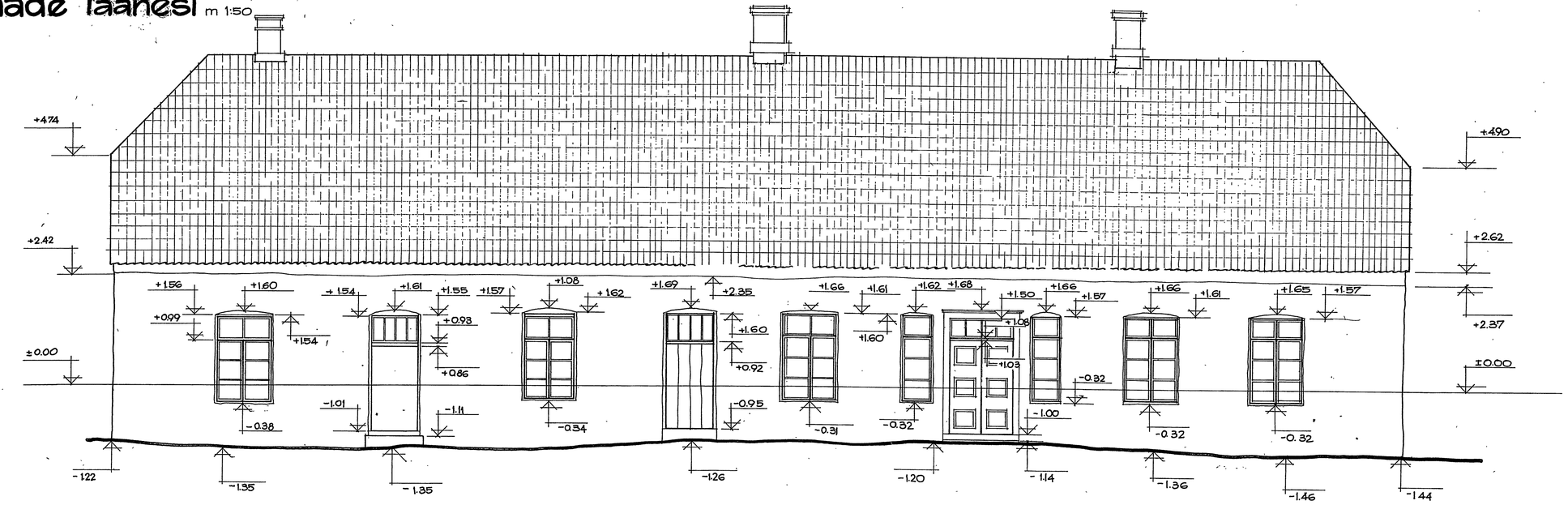

Mõõt 1:50

1 0 1 2 3 4 5 6 7 8 9m

Märkused:

1. Mõõdud antud senimeetriles; kõrgusarvud
2. Seinad kivist, krohvilud, kalusekivi

Vabariiklik Restaureerimisvalitsus					arh. nr. 1978.88.
Asukoht: Paide raj. Purdi mõisaansambel		Joonis: Hoone nr. 2 Vaade läänest			Leht nr. ÜM-11
Juhataja:	T. Erill	Ehitj. juht:	P. Raie		Ü/m
Projektant:	K. Allve				395/76
Took. juh:	M. Moorsaar	Kooslus:	E. Nõmm		1977
Projektein:	J. Vali	Raiekeem:	T. Müüso		m=1:50

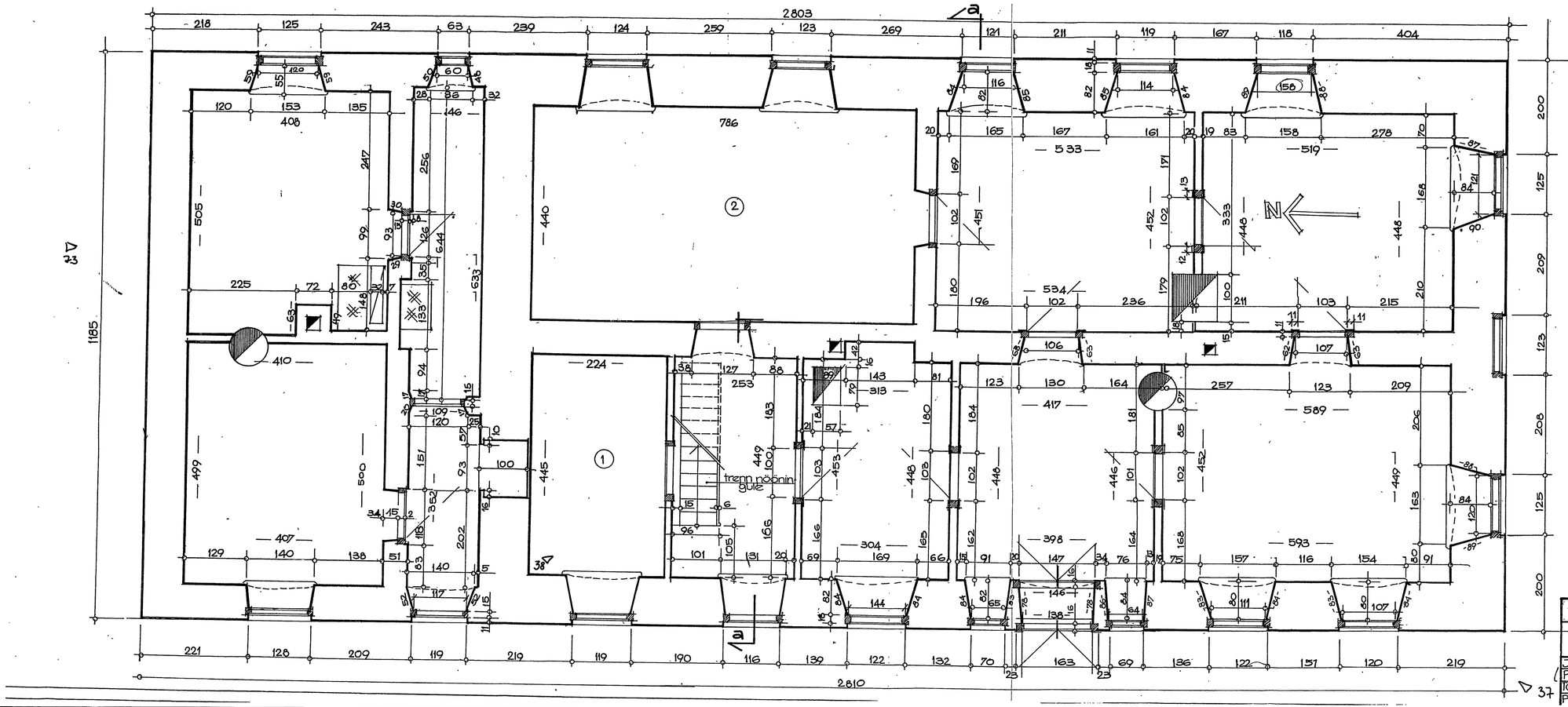

Põhiplaan

m 1:50

Märkused:

1. Mõõdud antud sentimeetrites
2. Hoone naremnoone osa – raamatukogu, ülejäänud-korterid.
3. Plaanil tähistatud ruumid № 1 ja 2 on seest mõõtmata. Ruumid paigaldatud välismõõtude ja inventl. joonise põhjal

◁ Fotode suunad

Mõõt 1:50

0 1 2 3 4 5 6 m

Vabariiklik Restaureerimisvalitsus					arhiiv nr. 13880
Asukoht: Paide raj. Puraliõisaan-sambel		Joonis: Hoone nr. 2 Põhiplaan		Valitseja:	Leht nr ÜM-3
Juhataja:	T. Enll	Grupijuht:	R. Raie		m/m
Peaarhit.:	K. Aluve				395/76
Töökoj. juh:	A. Joonsaar	Mõõdistas:	E. Mutso		1978
Proj. peain.:	J. Vali	Kalkeenis:	L. Mutso		s=25,0

Põhiplaan
m 1:50

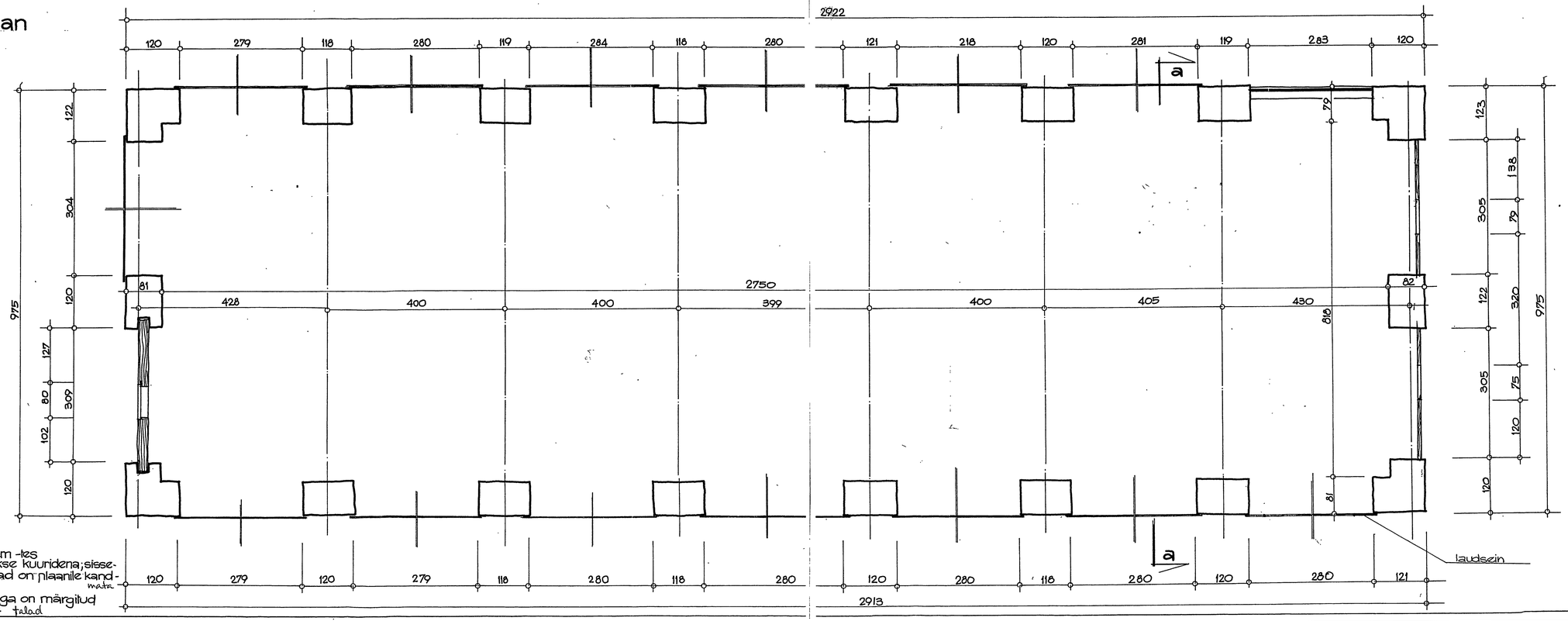

Märkused:

1. Mõõdud anlud cm-tes
2. Hoonet kasulalakse kuuridena; sisse-ehitalud vaheseinad on plaanile kand-mata. ehitatud mata
3. Kriips-punktjoonega on märgitud talade asukohad. talad

Vabariiklik Restaureerimisvalitsus			ermitr 1989
Asukoht: Purdi mõisaansamble	Joonis: Hoone 4 Riisiladе kuur Põhiplaan		Lehtnr ÜM-18
			0/m
Juhataja: T. Erit	Grupijuht: R. Raie		275/76
Projektil: K. Ausve	Mõõdistas: E. Tõnisson		1977
Tööjuht: J. Aconsaar	Kalkeeris: L. Mutso		s=25cm²
Proj. insenerid: J. Vall			

Vaade läänest
m 1:50

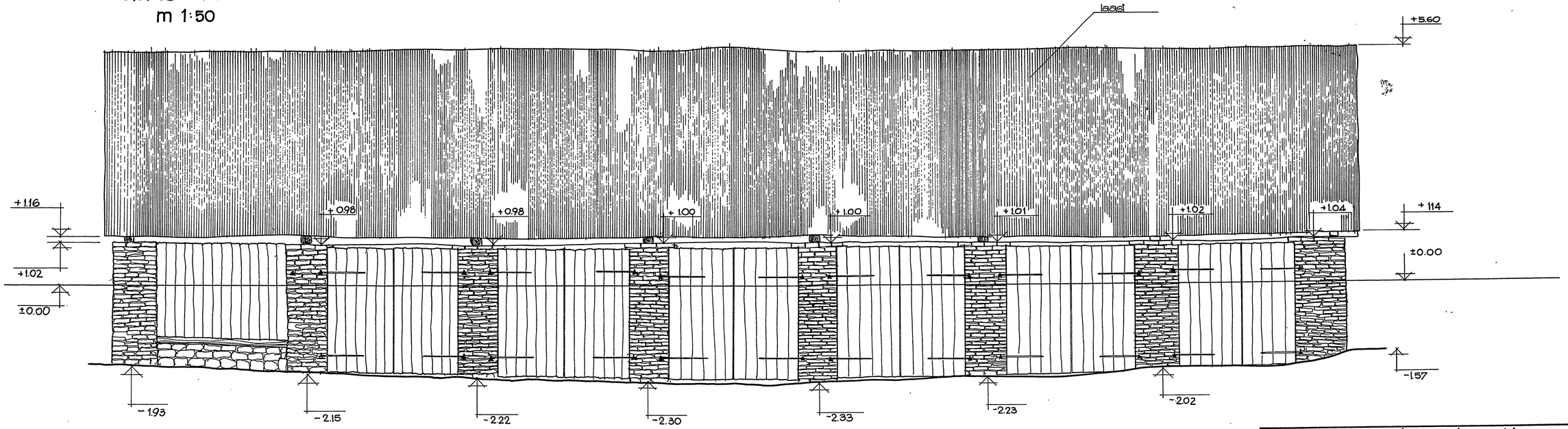

Mõõt 1:50

1 0 0 1 2 3 4 5 6 7 8 9

Märkused:

1. Mõõdud joonisel antud sm-tes, kõrgusarvud m-tes
2. Kalusekatteks laast, vahepostid paekivist

Vabariiklik Restaureerimisvalitsus						arhiivnr 19301
Asukoht: Paide raj. Purdi mõisaansambel			Joonis: Riistade kuur Hoone: Vaade läänest			Lehtnr ÜM-20
Juhtjaset	T. Ehil		Joonistas	R. Raie		ÜM.
Pr.aarhit.	K. Atuve		Mõõdistas	E. Vorgson, L. Mülso		395/76
Töökj. jun.	A. Joonsaar		kalkeens.	L. Mülso		1977
Proj.peain.	J. Vali					s.=25,0

Vaade lõunast

m 1:50

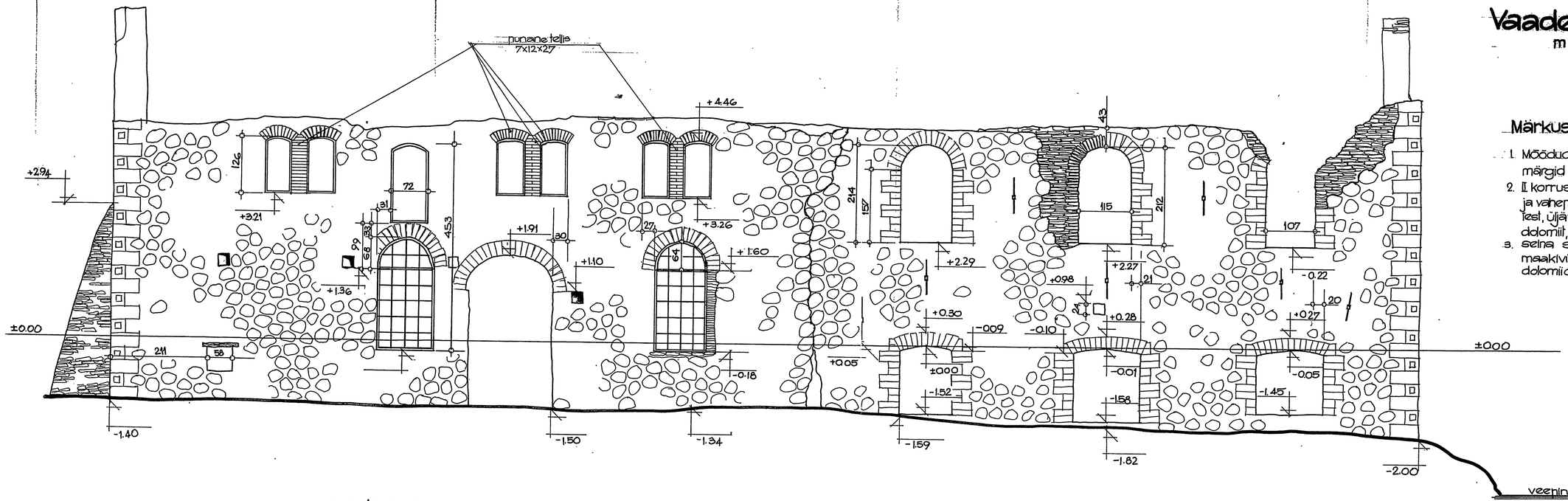

Märkusi:

1. Mõõdud antud sentimeetrites, kõrgusmärgid m-tes
2. II korruse naarisaknaavade kaarsillused ja vaheposlid on laotud punastest tellistest, üljäänud avadel välimine kiht lihvitud dolomiit, sisemine kiht naekividest
3. seina sisevooder naekividest, vällimine maakividest. Nurgakvaadrid lihvitud dolomiidist

Mõõt 1:50

1 0 1 2 3 4 5 6 7 8 9 10 m

Vabariiklik Restaureerimisvalitsus						arhiivnr. 1808
Asukoht: Paide raj. Purdi mõisaansambel		Joonis: Viinavabrik hoone 6 Vaade põhjast (a lõunast)				Lehtnr. ÕM-27
Juhat. ased.	T. Emil		Grupi juht.	R. Raic		O/m
Peaarhit.	K. Alave					295/76
Töökojajuht	A. Joonsaar		Mõõdistas	E. Tomson L. Mutso		1977
Prot. insain.	J. Vali		Kalkeerja	L. Mutso		

Põhiplaan

m 1:50

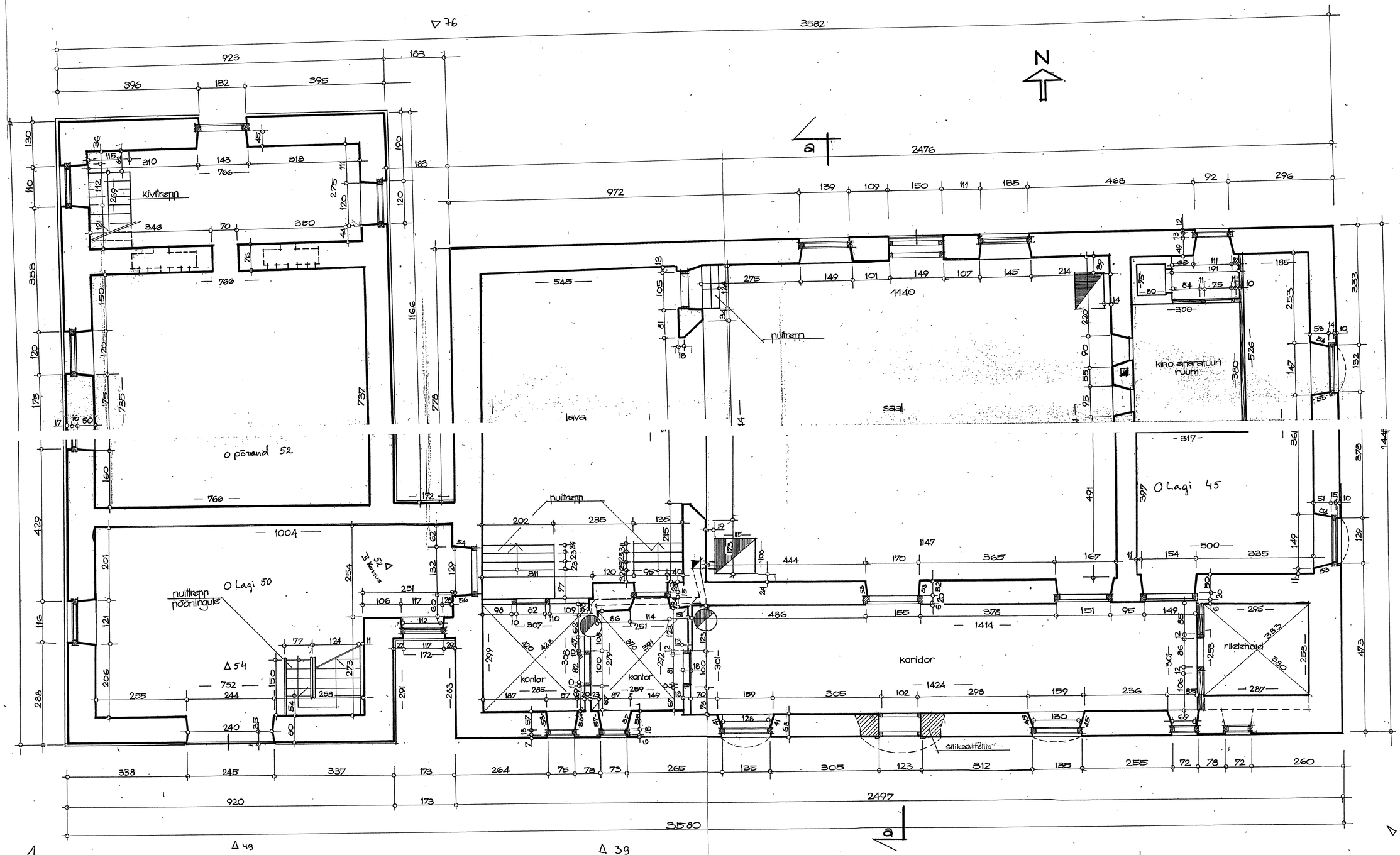

Mõõt 1:50

Märkusi

1 Mõõdud antud sentimeetrites
2 Kultuurimaja osas seinad ukseavad kaetud nuilvooderdisega
3 Vasakpoolne majaosa ei kasutada, on kasutatud kuivalina

◁ Fotode suund

Vabariiklik Restaureerimisvalitsus						arhiivnr. 19394
Objekt: Paide raj. Pärdi mõisaansamble		Joonis: Hoone nr. 3 Põhiplaan				Lehtnr. ÜM-1
Juhataja: T. Ernit		Grupi jn.	R. Raie			
Peainj.: K. Aluve						325/76
Rühmajn.: A. Jõgeraan		Mõõdistas	E. Tõnisson L. Mutso			1977
Projektein.: J. Vali		Kaitseeris	L. Mutso			s=50,0

Vaade lõunast

m 1:50

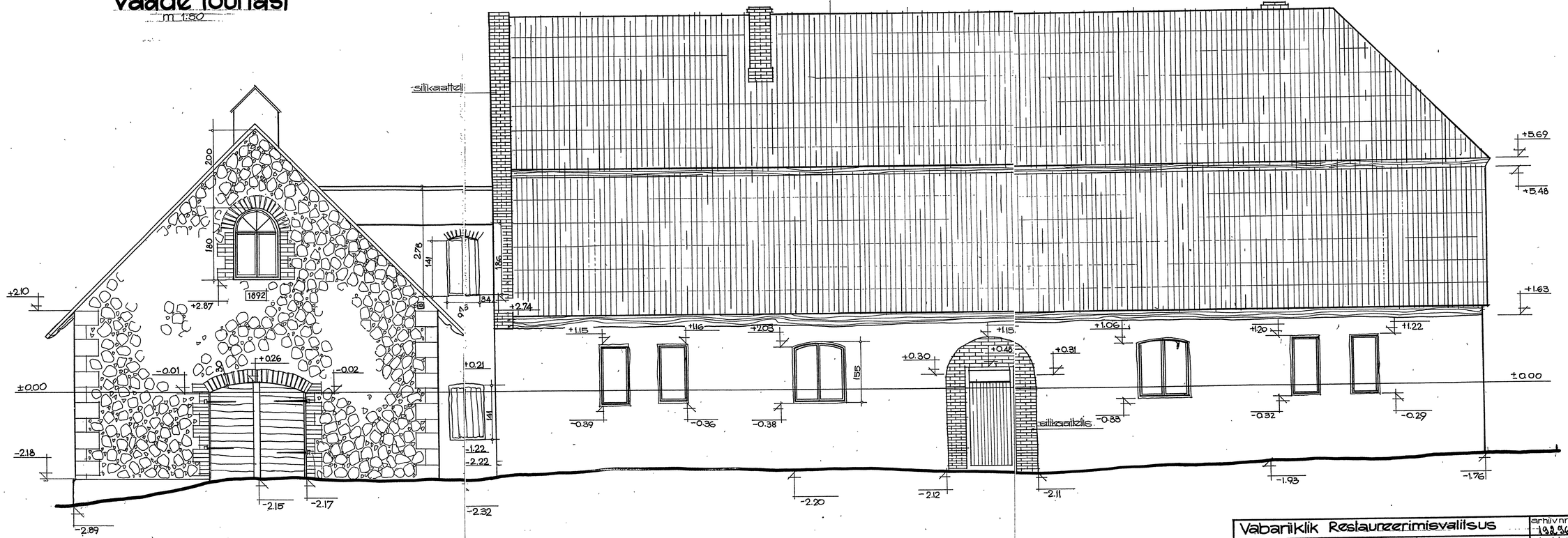

Mõõt 1:50

1 0 1 2 3 4 5 6 7 8m

Märkused

1. Mõõdud antud sentimeetrites, kõrgusarvud m-tes.
2. Ukseava kinni müüritud valge silikaaltellistega, tulemüür sama
3. Lääne poolne hoone lõpud maakividest, muus osas krohvitud, katusekate eternit.

Vabariiklik Restaureerimisvalitsus					arhiivnr. 192,96
Obj. asukoht: Raide raj. Purdi mõisaansambel		Joonis: Hoone nr. 3 Vaade lõunast			Leht nr. ÜM-15
Juhat. asal.	T. Erill	Sruni juht	R. Raie		Ü/m
Peainj.	K. Aluve				395/76
Tööko. juh.	A. Goncharov	Mõõdistas	E. Tõnisson L. Mürsö		1977
Proj. peainj.	J. Valir	Kalkeeris	L. Mürsö		S=1:45