






-  REMONDITAV HOONE
-  LAMMUTATAVAD HOONED
-  PROJ. KILLUSTIKTEE
-  LIPUMAST
-  SISSEPÄÄSUD

MÄRKUSED
 Koordinaadid L-EST97 süsteemis
 Kõrgused BK77 süsteemis
 Põhikaardi leht nr 53.544
 Ehitusreep: aj rp, raudpolt kännus, H=21,20 m
 Kinnistute piirid on plaanile kantud katastrikaardi alusel
 Plaaniil puuduvad teostusmõeldiseta maa-alused tehnovõrgud

ASENDIPLAAN
 M1:500

JONIS 23

Y=548000
 X=6458000

Töö nr: FGTO-7047

KILINGI METSKOND Pärnu maakond Surju vald Lähkma küla	
TOPOGRAAFILINE PLAAN	
ForGeo OÜ Reg kood 11295079, Merimetsa tn 49, Pärnu Litsents nr 615 MA ja EEG000082 Juhatuse liige Rain Pulk	Mõõtkava 1:500 Reljeefi lõikepindade vahe 0,5 m Töö tehtud 01.-08.10.2007. a